RUTA 1: BARRANCO DE LA VIRGEN DE LA HOZ

Centro de interpretación · Campamento · Área recreativa · Mirador · Puente · Información · Fuente · Restaurante · Alojamiento · Enclave singular

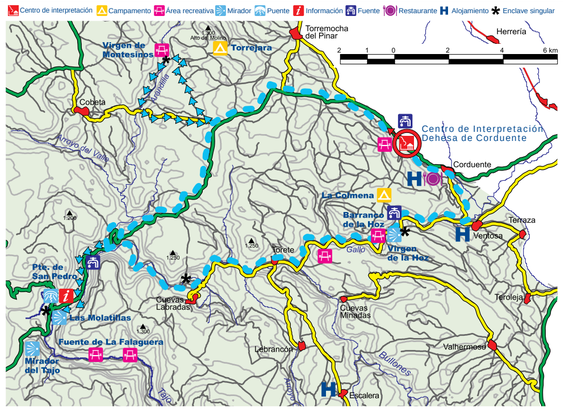

CARACTERÍSTICAS

Aptitud de la ruta: cicloturismo y vehículos a motor.
Distancia: recorrido circular: 37 km. Variante del Barranco de la Virgen de Montesinos: 10 km. Bajada al Puente de San Pedro: 4,5 km sólo ida. Recorrido total: 56 km.
Duración: 1-2 jornadas.
Desnivel máximo: 320 m.
Dificultad: alta para cicloturismo, por su elevada longitud.
Temática: paisaje, geomorfología y avifauna rupícola.
Elementos singulares: cañones fluviales excavados en roca caliza y arenisca.
Fuentes en el recorrido: Fuente del Escabeche, inmediaciones del Puente de San Pedro (estacional), Torete, Corduente y Santuario de la Virgen de la Hoz.

Esta tradicional ruta que nos conduce por los cañones de los ríos Gallo, Tajo y Arandilla, es de carácter circular, con ramales que acceden a miradores y lugares pintorescos. Se trata de una ruta ideal para recorrer en bicicleta y/o automóvil en su recorrido principal, excepto el ramal que conduce al área recreativa Virgen de Montesinos, donde se aconseja el uso de la bicicleta.
Estos cañones están labrados en arenisca, como los tramos altos del Gallo y el Arandilla, y en caliza, como el tramo más bajo del cañón del Gallo y el del Tajo. Durante nuestro recorrido podremos contemplar hermosos bosques de ribera encajados en el fondo de valles cuyas laderas se encuentran tapizadas de quejigos, robles, pinos resineros y laricios. En cuanto a la fauna serán las aves, en concreto las rapaces, las más fácilmente observables. Entre las rapaces forestales destacan gavilanes, azores, águilas calzadas, culebreras y ratoneros y, entre las rupícolas, alimoches, buitres, águilas reales y halcones. En el río no será difícil observar las evoluciones de los mirlos acuáticos y las lavanderas, pequeñas aves ligadas a cursos de agua bien conservados.

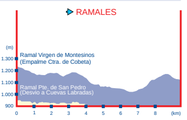

RUTA 2: EL VALLE DE LOS MILAGROS

Campamento · Área recreativa · Mirador · Salina · Fuente · Restaurante · Alojamiento · Enclave singular

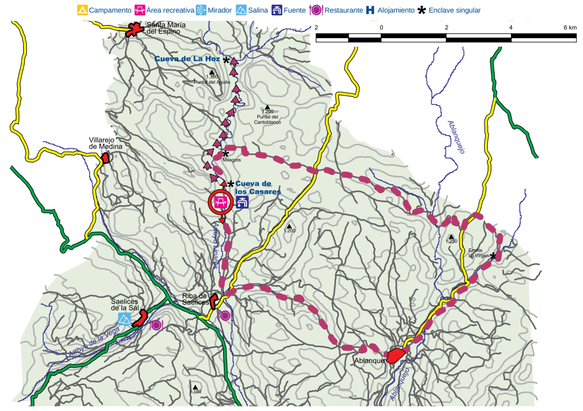

CARACTERÍSTICAS

Aptitud de la ruta: senderismo, con una variante para cicloturismo (BTT).
Distancia: 12 km –ida y vuelta–; variante ciclista: 28,5 km.
Duración ida y vuelta: 3,5 horas; variante ciclista: 5 horas.
Desnivel máximo: 100 m; variante ciclista: 260 m.
Dificultad: baja; variante ciclista: media-alta.
Importante: la variante cicloturista debe realizarse en sentido Cueva de los Casares-Riba de Saelices-Ablanque…, dadas las elevadas pendientes existentes en las inmediaciones de los puntales de Los Milagros.
Temática: geología, flora, avifauna y arqueología.
Elementos singulares: pináculos de arenisca roja (”milagros”), cuevas con importantes grabados prehistóricos y bosquetes de roble albar, fresnos y mostajos, especies típicas de la España húmeda.
Fuentes en el recorrido: Fuente de los Casares, en el área recreativa bajo la Cueva de los Casares.

El itinerario senderista transcurre entre dos cuevas que han sido asentamiento de población humana desde tiempos prehistóricos, atestiguado por los valiosos grabados encontrados en ellas.
La ruta propuesta tiene dos variantes. La variante apta para senderistas transcurre siguiendo el Valle de los Milagros.
Este valle labrado en las rocas caliza, arenisca y pizarra por el río Linares, es además un viaje hacia el pasado geológico. Comenzando por los afloramientos calizos , producto de la sedimentación marina, continuamos atravesando los afloramientos de areniscas rojas originadas a partir de la fosilización de los cauces de enormes ríos ancestrales, donde encontramos los espectaculares pináculos fruto de la erosión diferencial y, por último, aparecen las pizarras originadas por metamorfismo de rocas sedimentarias muy antiguas. Este recorrido es muy propicio para observar aves, tanto rapaces rupícolas como forestales.

RUTA 3: LOS MIRADORES DEL TAJO

Campamento · Área recreativa · Mirador · Puente · Salina · Información · Fuente · Restaurante · Alojamiento · Enclave singular

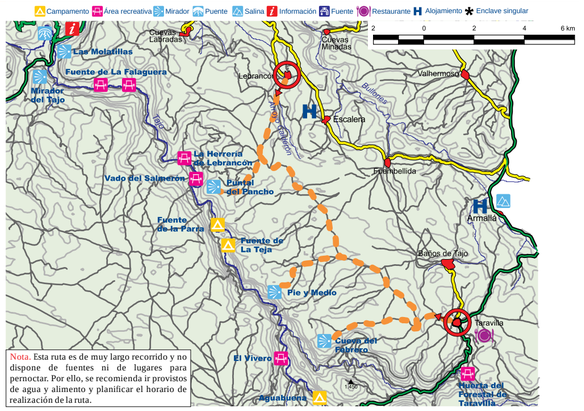

Nota. Esta ruta es de muy largo recorrido y no dispone de fuentes ni de lugares para pernoctar. Por ello, se recomienda ir provistos de agua y alimento y planificar el horario de realización de la ruta.

CARACTERÍSTICAS

Aptitud de la ruta: cicloturismo y vehículos todoterreno.
Distancia: 33 km de ida; la vuelta es más corta, unos 18 km, dado que no entramos en los ramales de acceso a los miradores. Recorrido total: 51 km.
Duración: 4 horas de cicloturismo.
Desnivel máximo: 219 m.
Dificultad: alta, por su gran longitud.
Temática: paisaje y avifauna rupícola.
Fuentes en el recorrido: no hay fuentes a lo largo del recorrido.
Enlaces con otras rutas: desde Taravilla, bajando hacia el Tajo, se puede enlazar con la ruta 9: GR-10.

La ruta transcurre por una pista desde la que parten ramales a los siguientes miradores:
“Cueva del Febrero”, desde donde divisamos en primer plano el río Cabrillas y al fondo, de izquierda a derecha, la Muela del Conde y el pueblo de Peñalén.
“Pie y Medio ”, que nos ofrece una espectacular panorámica del paraje de la Fuente de la Teja, junto al río Tajo, y la enorme losa caliza denominada “Peña Horadada” o “Peña de la Gitana”.
“Puntal del Pancho”, desde el que contemplamos el peñón calizo ubicado en el fondo del valle del Tajo, denominado “Castillo de Garabatea”.
Las especies animales más fácilmente observables serán las rapaces rupícolas, como águilas reales, halcones peregrinos, alimoches y buitres leonados, además de pequeñas aves rupícolas como el roquero solitario, el roquero rojo, el avión roquero, la chova piquirroja y la grajilla.

Nota. Perfil del recorrido principal sin contar los ramales a los miradores.

RUTA 4: LA MUELA

Camping · Campamento · Área recreativa · Mirador · Puente · Información · Fuente · Restaurante · Alojamiento · Enclave singular

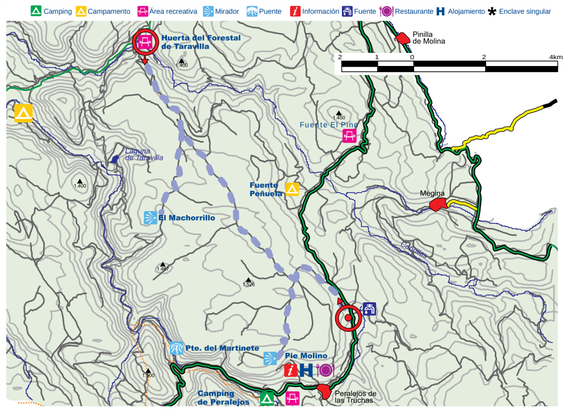

CARACTERÍSTICAS

Aptitud de la ruta: cicloturismo y vehículos todoterreno.
Distancia: 24 km –ida–; la vuelta es más corta, al no entrar en los miradores –11 km–.
Duración: 6 horas (solo ida).
Desnivel máximo: 408 m.
Dificultad: media.
Temática: paisaje, fauna y avifauna rupícola.
Fuentes en el recorrido: en el punto de inicio de la ruta desde Peralejos de la Truchas.
Enlaces con otras rutas: en el área recreativa “Huerta del Forestal de Taravilla", se puede enlazar con la ruta 9: GR-10 en el tramo Peralejos de las Truchas-Huerta del Forestal de Taravilla.

Recorrido ideal para realizar en bicicleta y transitable en todoterreno dependiendo de la época del año. Por ello, es conveniente consultar el estado de la pista.
Atravesando bosques de pino laricio mezclado en algunos casos con pino silvestre, robles y algún acebo, llegaremos al altiplano situado en la cima de la muela caliza. Nos desviaremos, según la indicación, al mirador del Machorrillo, desde donde disfrutaremos de una espectacular panorámica del Cañón del Tajo, la Muela del Conde y la Laguna de Taravilla.
Volviendo al camino principal y tras recorrer unos kilómetros, llegaremos al desvío que nos conduce al mirador del Pie Molino, desde el que contemplaremos los espectaculares Altos de la Campana, el pueblo de Peralejos de las Truchas y las umbrías de Belvalle.
Durante el recorrido, es fácil avistar ciervos y gamos, podremos observar todo tipo de aves forestales como pinzones, verderones, piquituertos, herrerillos, carboneros, picapinos, arrendajos, etc. Con suerte, desde los miradores podremos contemplar el vuelo de águilas reales, halcones peregrinos, alimoches , el roquero rojo, el avión roquero, la chova piquirroja o la grajilla.
Nota. Esta ruta es de muy largo recorrido (35 km) y no dispone de fuentes intermedias ni de lugares para pernoctar. Por ello, se recomienda ir provistos de agua y alimento y planificar convenientemente el horario de realización de la ruta.

RUTA 5: LA SIERRA

Centro de interpretación · Camping · Área recreativa · Mirador · Información · Fuente · Centro de Salud · Restaurante · Alojamiento · Enclave singular

CARACTERÍSTICAS

Aptitud de la ruta: cicloturismo y vehículos a motor.
Distancia: T1 53 km. y T2 14,9 km.
Duración: T1: 6 horas y T2: 2 horas, cicloturismo.
Desnivel máximo: T1 300 m. y T2 320 m.
Dificultad: media.
Temática: paisaje.
Fuentes en el recorrido: T1 en la Cañada de los Asperones y T2 Fuente de los Vaqueros, Fuente del Hierro y El Angosto.
Enlaces con otras rutas: en las cercanías de Orea se puede enlazar con la ruta 6: El Arroyo del Enebral y con la ruta 11: La Laguna de La Salobreja. Con la ruta 9: GR-10 se puede enlazar en Checa y en Orea.

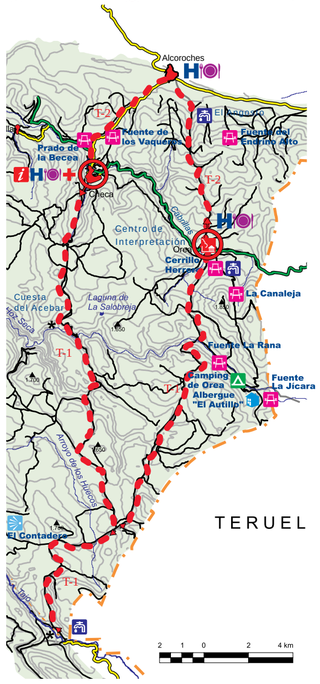

Esta ruta, de carácter circular, está ideada para recorrerla en bicicleta en 2 etapas, o en automóvil. Toda ella transcurre por una pista que suele estar en buen estado pero, dada la altitud media (1500m) por la que discurre, en invierno será preciso informarse de su estado y transitabilidad. Por la gran longitud de la ruta se considerarán dos tramos.

T1.- Tramo Checa-Mojón de las tres provincias-Orea
En este tramo, aunque el relieve no es muy acusado, nos encontramos en una zona de montaña entre los 1500-1600m de altitud.
Entre las especies animales que podremos observar a lo largo del recorrido, domina la avifauna forestal, tanto rapaces (azor, gavilán, ratonero y águila calzada), como pequeñas aves (herrerillos, carboneros, piquituertos, verderones, etc.). Desde mediados de septiembre a mediados de octubre podremos oír con facilidad la berrea (celo del ciervo) que, por estos parajes, tiene una de las mejores poblaciones del Parque.

T2.- Tramo Orea-Alcoroches-Checa
Tomando dirección hacia Alcoroches, atravesaremos pastizales de montaña salpicados de manchas de estepas y piornos, hasta que lleguemos al pinar de pino silvestre. Por estos pinares llegaremos al pueblo de Alcoroches, desde donde nos dirigiremos hacia Checa, ya por carretera. Una parada ineludible antes de llegar a Checa, será el área recreativa de La Fuente de los Vaqueros, donde merece la pena dar un paseo por las praderas salpicadas de espectaculares ejemplares de pinos silvestres y laricios. En la época propicia, la gran variedad de hongos hará la delicia de los aficionados a la micología.

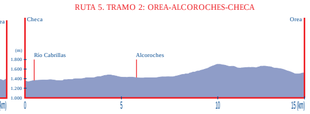

RUTA 6: ARROYO DEL ENEBRAL

Centro de interpretación · Área recreativa · Fuente · Restaurante · Alojamiento · Enclave singular

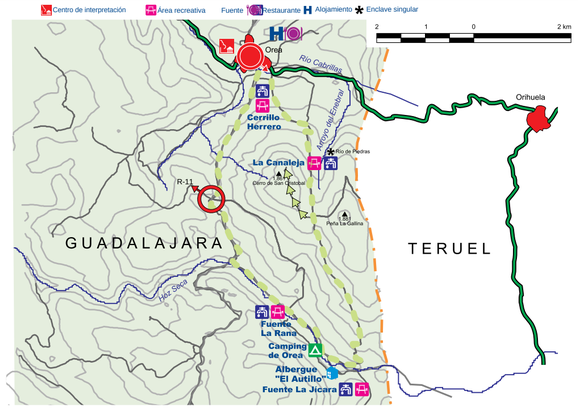

CARACTERÍSTICAS

Aptitud de la ruta: cicloturismo y senderismo.
Distancia: 16 km.
Duración: 2,5 horas en bicicleta y 4,5 horas caminando.
Desnivel máximo: 339 m.
Dificultad: media.
Temática: paisaje y micología.
Fuentes en el recorrido: La Canaleja, La Jícara y La Rana
Enlaces con otras rutas: por Orea pasa el GR-10 y desde el paraje de Peñas Rubias parte la ruta 11.

El itinerario propuesto parte de Orea, tomando el camino que transcurre por la cañada real de merinas hacia el cerro de San Cristóbal. Una vez alcanzadas las praderas del collado de Los Santos, tomaremos el desvío hacia el cerro de San Cristóbal para volver otra vez al collado y, desde aquí, descender hacia el río Hoz Seca, donde tomaremos el camino asfaltado de vuelta a Orea.

Subiendo el camino hacia el Cerro de San Cristóbal pasaremos junto a unas extensas praderas donde en la época apropiada, otoño y primavera, podremos observar distintas especies de hongos. Continuando la ascensión llegaremos al Río de Piedras, un espectacular canchal de piedra cuarcita. Si ponemos atención podremos detectar alguna de las turberas y charcas existentes junto a la pista, con especies de gran valor florístico como son las Droseras o plantas carnívoras.
La fauna que podremos observar a lo largo de la ruta será fundamentalmente avifauna forestal como son los herrerillos, carboneros, verderones comunes y serranos, piquituertos, picapinos y con suerte podremos contemplar el fugaz vuelo de azores y gavilanes, nidificantes en estos bosques, o cruzarnos con algún ciervo o corzo, abundantes en la zona.

RUTA 7: VEGUILLAS DEL TAJO

Museo · Fuente · Restaurante · Enclave singular

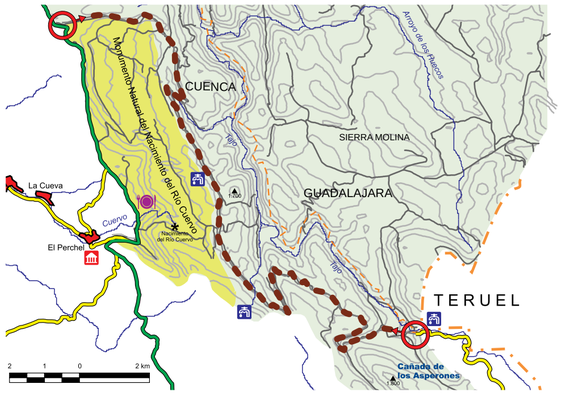

CARACTERÍSTICAS

Aptitud de la ruta: cicloturismo y vehículos a motor.
Distancia: 22 km-solo ida.
Duración: 2,5 horas en bicicleta-solo ida.
Desnivel máximo: 120 m.
Dificultad: media.
Temática: paisaje.
Fuentes en el recorrido: hay dos fuentes señalizadas.
Enlaces con otras rutas: en el inicio de la ruta, Cañada de los Asperones, se puede enlazar con la ruta 5.

El itinerario propuesto es de tipo lineal y enlaza con la ruta de La Sierra en el puente de las tres provincias o “Cañada de los Asperones”. Su tramo final nos deja próximos al Nacimiento del Río Cuervo (Cuenca).

El recorrido propuesto discurre por espectaculares pinares con gran abundancia de acebos y, en menor medida, de tejos, desde los que contemplaremos el valle de un recién nacido río Tajo. La ruta transcurre por la provincia de Cuenca. Al otro lado del río se extienden los parajes de Sierra Molina, ya en la provincia de Guadalajara.

En cuanto a la fauna observable a lo largo del recorrido, tendrá como protagonistas a las aves forestales y a las rupícolas como águilas reales, buitres, cuervos y halcones peregrinos. Además, con suerte, podremos observar algún pequeño grupo de cabras monteses.

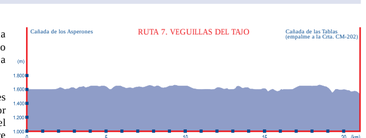

RUTA 8: SALTO DE POVEDA

Campamento · Mirador · Puente · Información · Fuente · Restaurante · Alojamiento · Enclave singular

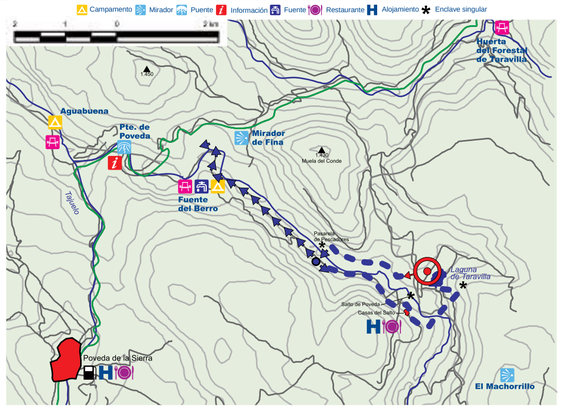

CARACTERÍSTICAS

Aptitud de la ruta: senderismo.
Distancia: 5 km.
Duración: 2 horas.
Desnivel máximo: 100 m.
Dificultad: baja. Advertencia: se cruza el río vadeándolo, no existe puente.
Temática: paisaje, fauna y geomorfología.
Fuentes en el recorrido: Fuente del Berro y junto a las Casas del Salto.
Enlaces con otras rutas: en las cercanías de la Laguna de Taravilla se puede enlazar con la ruta 9: GR-10.
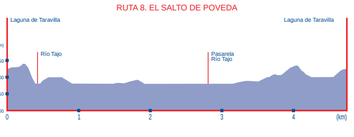
El itinerario propuesto es de tipo circular, siempre que las condiciones del río sean las apropiadas para vadearlo con seguridad, es decir, durante los meses de verano. En caso contrario, optaremos por volver por el mismo camino hasta el punto de inicio.
Descenderemos atravesando un matorral donde predomina el boj y las plantas aromáticas, hasta el Salto de Poveda. Este espectacular salto se originó tras el hundimiento del muro de una antigua presa de aprovechamiento hidroeléctrico. En el tramo desde las Casas del Salto hasta el vado, y a medida que aumenta la humedad del suelo, encontraremos, primero, una mancha de matorral mesófilo compuesto por avellanos, mostajos, aligustres, evónimos, tilos, clemátides, etc, que según vamos descendiendo hacia el río se convertirá en un variado bosque de ribera donde aparecen fresnos de hoja ancha y hoja estrecha, olmos de montaña, sauces blancos y álamos.
En cuanto a la fauna que podremos observar a lo largo de la ruta, los protagonistas serán los buitres. Además, en las praderas que atravesemos durante la ruta, no será difícil detectar huellas de ciervos, gamos, corzos y jabalíes. Por último, las aves forestales como picapinos, arrendajos, herrerillos, carboneros, piquituertos, verderones, etc, podrán ser observadas o escuchadas durante todo nuestro recorrido.